

AZƏRBAYCAN RESPUBLİKASI

Əlyazması hüququnda

İSTANBUL ŞƏHƏRİNDƏ İCTİMAİ MƏRKƏZLƏRİN MEMARLIQ ŞƏHƏRSALMA TƏŞKİLİ

İxtisas: 6405.01 – “Şəhərsalma, yaşayış məntəqələrinin
planlaşdırılması, landşaft memarlığı”

Elm sahəsi: Memarlıq

İddiaçı: **Burak Kaan Yılmazsoy Ercan**

Fəlsəfə doktoru elmi dərəcəsini almaq üçün təqdim edilmiş
dissertasiyanın

AVTOREFERATI

Bakı–2023

Dissertasiya işi Azərbaycan Memarlıq və İnşaat Universitetinin Dizayn kafedrasında yerinə yetirilmişdir.

Elmi rəhbər: Azərbaycan Respublikasının əməkdar memarı, memarlıq üzrə fəlsəfə doktoru, dosent
Yeganə Ərşad qızı Hacıyeva

Rəsmi opponətlər: memarlıq doktoru, dosent
Emir Fikrət oğlu Hüseynov

memarlıq üzrə fəlsəfə doktoru, dosent
Rüfət Rüfət oğlu Ağazadə

memarlıq üzrə fəlsəfə doktoru
Zahid Ənvər oğlu Məmmədov

Azərbaycan Respublikasının Prezidenti yanında Ali Attestasiya Komissiyasının Azərbaycan Memarlıq və İnşaat Universitetinin nəzdində fəaliyyət göstərən – FD 2.29 Dissertasiya Şurası.

Dissertasiya şurasının

sədri:


memarlıq doktoru, professor
Gülcəhrə Hüseyn qızı Məmmədova

Dissertasiya şurasının

katibi:


memarlıq üzrə fəlsəfə doktoru, dosent
Mələhət Tapdıq qızı Eynullayeva

Elmi seminarın

sədri:


memarlıq doktoru, dosent
Səhla Şex Əli qızı Qəhrəmanova

İŞİN ÜMUMİ XARAKTERİSTİKASI

Mövzunun aktuallığı. Tarixən formalaşmış mərkəzi şəhərlərin ümumi şəhər strukturlarında ictimai mərkəz məkanlarının mürəkkəb bir mühit təşkilləri mövcuddur. Bu şəhərlərin nüvəsi adlandırılan iri miqyaslı tarixi, mədəni, memarlıq abidələrinin yerləşdiyi ictimai mərkəzlərdir ki, zaman keçdikcə müasir memarlıq layihələlərini də özündə qəbul etməli çox funksiyalı mərkəz rolunu oynamalıdır. Əhali artımı və texnoloji inkişafa tab gətirmək gücünü özündə saxlaya biləcək ictimai mərkəzlərin müasir dövrümüzdə şəhərsalma problemi mövcuddur. İstanbul kimi iri şəhərlərin şəhərsalma prinsiplərindən biri də müasir dövrdə qeyri optimal, systemsiz yaranmış və yaranmaqda olan ictimai mərkəzlərin ümumi şəhər üçün yaratdıqları qlobal problemlərin həll olunmasına ehtiyacın olmasıdır. Nəzərə alsaq ki, İstanbul tək Türkiyə üçün deyil, həm də dünya mədəni irsinin bir parçası olaraq öz şəhər məkanına gələnlərin sayı ilə də şəhərsalma problemlərinin həll olunmasına ehtiyac duyur. Bu problemlərin həll olunmasında ictimai mərkəzlərin məqsədə uyğun sistemli təşkil olunması öz həllini gözləyir. Bu baxımdan dissertasiyada İstanbul şəhərinin ictimai mərkəzlərinin şəhərsalma baxımından yaratdığı problemlərin həlli aktual mövzu olaraq elmi təhlillərə ehtiyac duyur.

Məsələnin qoyuluşu. İstanbul şəhərinin ictimai mərkəzlərinin yaranması, formalaşması təhlillərinin aparılmasında, dissertasiya işinin müasir elmi tələblərə cavab verən nəticələrinin, proqnozlarının verilməsində Azərbaycan, Türkiyə, Rusiya və xarici ölkələrin memarlıq və şəhərsalma üzrə tədqiqatçılarına müraciət edilmişdir. Bələ ki, şəhərlərin yaranması, formalaşması təhlilləri əsasən, F.M.Hüseynov, G.H.Məmmədova, N.H.Nağıyev, A.Ə.Həsənova, N.C.Abdullayeva, E.F.Hüseynov, Y.Ə.Hacıyeva, R.R.Ağazadə, M.N.Mikayılova, N.O.Yusufova, Ş.Ş.Qəhrəmanova, Ə.Z.Vəkilova, S.X.Dadaşova və s. kimi tarix və şəhərsalma üzrə Azərbaycan alimlərinin elmi nəzəriyələrinə istinad edilmişdir. Həmçinin M.Karaman, A.Oya, A.Özdemir kimi tarix və şəhərsalma üzrə Türkiyə alimlərinin də elmi nəzəriyələrinə istinad edilmişdir.

Bunlarla yanaşı xarici ölkə alimlərinin müasir şəhərsalma elmi nəzəriyyələrinə də müraciət olunmuşdur.

Dissertasiyanın məqsədi İstanbul şəhər mühitində xidmətlə bağlı ictimai mərkəzlərin problemlərini təhlil etmək və həlli yollarını axtarmaq, təşkilində vacib olan rasionel və əlverişli şəhərsalma prinsiplərini müəyyən edərək yaxın gələcək üçün proqnozlar verməyə nail olmaqdır.

Məqsədə uyğun dissertasiya gedişatında baxılan məsələlər aşağıdakılar olmuşdur:

1. İri şəhərlərdə ictimai mərkəz deyilən məkanların yaranması və inkişaf tarixi;

2. İctimai mərkəzlərin şəhərsalma strukturunda formalaşması və fəaliyyəti;

3. İstanbul şəhəri ərazisində ictimai mərkəzlərin təşkili prinsiplərinin kökləri;

4. İstanbul şəhərində ictimai mərkəzlərin memarlıq-planlaşdırma, kompozisiya xüsusiyyəti, şəhər strukturunda rayonlar üzrə onların yerləşdirilməsi və aparıcı rolu;

5. İstanbul şəhərinin ən iri yaşayış rayonu olan Bəyoğlunun ictimai mərkəzlərinin müasir təşkili problemlərinin həlli yolları.

Dissertasiyanın tədqiqat obyektini kimi İstanbulun planlaşma sərhədlərində olan bölgələrinin ictimai mərkəzlərin təşkili və Bəyoğlu rayonu üzrə məhəllələrin ictimai mərkəzlərin müasir təşkilinin təkmilləşdirilməsi tədqiqat obyektini kimi seçilmişdir.

Tədqiqatın metodu. Müasir şəhərsalma metodlarına istinad edilərək seçilmişdir: fundamental nəşrlərlə tanışlıq, layihə və elmi-tədqiqat təşkilatlarının tədqiq edilən mövzuya toxunan və əhatə edən materialların təhlilinin aparılması, fotofiksasiya metodu və şəhərin ayrı-ayrı rayondaxili təhlilində məhəllələrin özlərinin mərkəzlərin təşkilinə aid araşdırılmaların aparılması nəzərdə tutulmuşdur. Son illərin şəhərsalma layihələndirmə metodlarına müraciət olunmuşdur.

İşin elmi yeniliyi ondadır ki, ilk dəfə Türkiyə şəhərsalma irsi əsasında İstanbulun ictimai mərkəzlərinin memarlıq-şəhərsalma təşkili verilmiş və bu yolda ictimai mərkəzlərin müasir zaman tələbində təşkili problemləri şəhərin rayonları daxilində rolu və

mahiyyəti dəyərləndirilərək təkmilləşdirmə yolları müəyyən edilir. Əsas təkliflər və ictimai mərkəz formatı Azərbaycan şəhərsalma elmi və praktikasının tətbiqi yollarına müqayisəli təhlillərdən alınan nəticələrlə əsaslandırılmışdır.

İşin praktiki əhəmiyyəti tədqiqat nəticəsində əldə edilən və dissertasiyanın ana xətti olan ictimai mərkəzlərin əsas rayonlar və iri məhəllələr üçün ictimai mərkəzlərin təşkili prinsipinin həyata keçirilməsinə aid layihə konsepsiyaları təklif olunur.

Dissertasiyanın sərhədləri İstanbulun əsas yaşayış rayonları olan Eyüp, Üsküdar və Bəyoğlu və onun nəzdində olan məhəllələr mərkəzlərinin təhlilini əhatə edir.

Dissertasiya işinin aprobeiyası. Dissertasiya işinin əsas müddəaları haqqında müəllif müxtəlif səviyyəli elmi konfranslarda - Azərbaycan Respublikası Təhsil Nazirliyinin təşkil etdiyi “Doktorantların və gənc tədqiqatçıların respublika elmi konfransları”nda, AzMİU-da keçirilmiş müxtəlif elmi-praktiki konfransda və s. elmi tədbirlərdə məqalə və məruzələrlə çıxış etmişdir. Dissertasiyanın nəticələri Respublikamızda, Türkiyə və Rusiya Federasiyasında dərc olunan elmi jurnallarda nəşr edilmişdir.

Dissertasiyanın strukturu və həcmi.

Tədqiqatın ümumi məzmunu kompüter yığımının 148 səhifəsində (254.180 işarə) və 69 illüstrasiya səhifəsində öz əksini tapmışdır. Giriş – 6039 işarə, I Fəsil – 73.784 işarə, II Fəsil – 50.046 işarə, III Fəsil – 119.279 işarə, dissertasiyanın nəticə hissəsi – 5028 işarə və istifadə olunmuş ədəbiyyat siyahısı – 15.200 işarə ilə müəyyən edilmişdir.

DISSERTASIYANIN ƏSAS MƏZMUNU

“İstanbul şəhərində ictimai mərkəzlərin memarlıq şəhərsalma təşkili” adlanan dissertasiya işinin birinci fəslində ictimai mərkəzlərin yaranması, şəhərsalma strukturunda formalaşması (dünya ölkələri təmsalında), İstanbul şəhərində ilk ictimai mərkəzlərin yaranma tarixinin xronologiyası, müasir şəhər strukturunda ictimai mərkəzlərin yeri və təşkili problemlərini əhatə edir.

Fəsil I. İctimai mərkəzlərin inkişaf tarixi adlanan fəsil 3 bölmə, 4 yarımbölmədən ibarətdir.

1.1. İctimai mərkəzlərin yaranması

İctimai mərkəzlərin yaranması bütün ölkələrdə olduğu halda iri şəhərlərin ən vacib struktur elementi kimi qəbul olunub və ölkələrin özünəməxsus ifadəliklər altında (ağora, forum, termlər, baş ticarət küçələri və s.) məşhurlaşmışdı. Ağora – qədim yunanıstanın xalq yığıncaqlarının meydanlarının adıdır. Romada Forum bazar meydanı olaraq həmdə hakim siniflərin imoeratorların siyasi mərkəzləri kimi tanınmışdır. Sonrakı mərhələdə onların funksiyalarına istirahət-əyləncə yerləşgələri qatılıb onlara termlər də deyilmişdir.

Memarlıq mühitinin təkmilləşdirilməsi dövründən forumların quruluşu çox kiçik olsa da ümumi şəhər məkanının bir mərkəzinin təşkili ilə bağlı yaranmışdır. Xüsusi məqsədə yönəlmiş digər ortaq məkanlar da olmuşdu ki, onlar ictimai funksiya daşımaqla (zikkurat) pilləvari platformalar kimi şəhərin mərkəzi məkanında yerləşdirilirdi və ya həcmi bunlar sırasına iri həcmli məbəd komplekslərin şəklində yığılırdı. Onlar əsasən b.e.ə. XIII-XII əsrlərdən V-IV əsrlərə qədər dövrdərdə şəhər daxilində (Parfenon, Erextion, Nika-Propileylər və s.) qeyri yaşayış mühitlər kimi şəhər mərkəzlərində meydanları xatırladan məkanlara çevrilirdi. Bu mənada Afina Akropolu xüsusi mənə kəsb edir və çox funksiyaya malik olan bir məkan kompozisiyası yaratmışdır.

Sonrakı mərhələdə qədim İrənin Persopol şəhərində 520-ci ildə şəhər mərkəzində ictimai funksiya daşıyan yerləşgələr təşkil edilməsilə belə ictimai mərkəzlərin mahiyyəti və formaları da dəyişirdi. Məsələn, orta əsrlərdə qala şəhərlər daxilində şəhər mərkəzlərinin funksiyalarını baş ticarət küçələri təşkil edirdi. İslamın gəlişi ilə Şərq müsəlman şəhəri strukturunda artıq saray və dini mərkəzlər tipli məkan təşkil olunurdu. Bunlardan fərqli Avropa ölkələrində və Rusiyanın iri şəhərlərində də şəhər mərkəzləri onların baş idarəetmə bina və komplekslərin yerləşdtyi meydanları olurlar. Bu gün İstanbulu Bakı şəhəri ilə müqayisə etsək görərik ki, sistemli ictimai mərkəzlər daha çox öz ifadələrini Bakı şəhərinin şəhərsalma strukturunda daha çox qanunauyğun təşkil olunmuşdur.

1.2. İctimai mərkəzlərin şəhərsalma strukturunda formalaşması

İctimai mərkəzlərin şəhərsalma strukturunda formalaşması həm də şəhərlərin mərkəzi hissələrinin formalarını təşkil etdi bəzi hallarda isə onların özləri şəhər strukturların yaranmasına təsir edirdi. Onların bəzi elementləri şəhər məhəllələrinin plan-məkan daxilində olan xidmət mərkəzləri ilə sıx əlaqəli olmaqla bir mürəkkəb şəbəkə təşkil edirdi. Belə hal demək olar ki, bütün Yaxın və Orta Şərq ölkələri şəhərləri üçün səciyyəvi idi. Bu mənada «bazar» anlayışı da bu dövr üçün şəhər yaradan faktor kimi özünün şəhər strukturunda ən önəmli yerini təsdiq etdi (Səmərqənd, Təbriz, Bakı, Hələb və s. şəhərlər timsalında) bu vəziyyət öz yerində iki təşkili meyarı ön plana çəkdi:

1. İctimai mərkəzlərdə iqamət komplekslərin yerləşməsi;
2. Ticarətin genişləndirilməsi ilə müəyyən ictimai funksiya alan yerin təyini.

Belə ki, orta əsrlərin sonunda şəhərlərin sosial-iqtisadi strukturu yeni mahiyyət almaqla öz memarlıq-planlaşma xüsusiyyətlərini də dəyişdirmək zəruriyyətində qaldılar və zaman üçün vacib sayılan şəhərlərin hissələrə bölünməsi ilə zonalarını müəyyən etdilər. Belə ki, su hövzələrinin sahillərində, ticarət yolları kənarında yerləşən Fransa, İngiltərə, Almaniya, Vyana, Paris, London kimi şəhərlərin yeni şəhərsalma nailiyyətlərində özünü göstərdi və onların ictimai mərkəzlərini bir məkan kimi təqədiqlədi¹.

Beləliklə də, şəhərin XIX əsrdə zonalaşma prosesində genişləndikcə ictimai mərkəzlərdə şəhərlərin daxili hissələrində yerləşməklə bir neçə funksiya (idarəetmə, ticarət, din, məişət və s.) daşıyırdı. Məkan baxımından onlar ictimai mahiyyət daşıyan mərkəzlər sayılırdı. Bu halda İctimai mərkəzlərin memarlıq obrazı özündə yerin tarixini, təbii-iqlim, milli kolorit, fiziki, iqtisadi, sosial və bədiilik faktorunu da əks etdirir və ümumşəhər xidmət

¹ Arü, K.A. Türk Kenti. Türk Kent Dokularının İncelenmesinde ve Bugünkü Koşullar İçinde Değerlendirilmesine İlişkin Yöntem Araştırması // - İstanbul: YEM, Yapı Endüstri Merkezi Yayınları, - 1998. – 288 s.

sistemlərinin tərkib hissəsi kimi özlərini 3 qrup təşkilində göstərirdi.

1. İdarəetmə və inzibati tikintilər toplusunda;
2. Mənəvi, mədəni, fiziki inkişafı təmin edən tikinti kompleksləri toplusunda;
3. Ticarət, məişət, nəqliyyat rabitəsini təmin edən tikililər qrupu.

Müasir şəhərsalma nəzəriyyəsi və praktikasısı şəhər və onun zonalaşma prosesində mərkəz və onun əhatəetdiyi məkanları planlaşdırır². Biz şəhərin əsas mərkəzi, ona yaxın mərkəzlər və ya şəhər əhəmiyyətli, ölkəəhəmiyyətli, region əhəmiyyətli, rayon əhəmiyyətli, mikrorayon əhəmiyyətli mərkəzlər və onların qanunauyğun formalaşma prinsiplərinin müasir dövr üçün aydınlaşdıraraq:

1. İctimai mərkəzlər - süni yaradılmış memarlıq mühitidir və bu mühit bir və ya bir neçə əlaqəli ictimai həyatın təşkilatı prosesidir.

2. İctimai mərkəzlər, insanların qısa və uzun müddətli lazım olan proseslərin həyata keçirilməsini təbiət faktorlarından qoruyan məkandır.

3. İctimai mərkəzlərdə layihələndirilən memarlıq, həcmi və məkan forması öz funksional təyinatını sosial prosesin aparılmasında təminat rolunu oynayır.

4. İctimai mərkəzlərin formalaşması müasir həyat tərzinin tələblərinə tam cavab verməlidir.

5. İctimai mərkəzlər şəhərsalma, təbii, iqlim, tarixi və milli, konstruktiv, fiziki, texniki, iqtisadi, sosial və bədii memarlıq faktorlarını özündə cəmləyir.

Müasir dövrümüzdə, ictimai mərkəzlər şəhərsalmada xidmət sisteminin tərkib hissəsidir və bu hissələr əsasən 3 qrup daxilində formalaşmışlar:

1. İdarəetmə və administrativ tikintilər;
2. Mənəvi, mədəni, fiziki inkişafı təmin edən tikililər;
3. Ticarət, məişət, nəqliyyat rabitəsini təmin edən tikililər.

1970-ci illərdən 90-cı illərə qədər ümumi Sovetlər Birliyi

² Aydemir, Ş. Kentsel Alanların Planlanması və Tasarımı / Ş. Aydemir, S.E. Aydemir, Beyazlı D. [və b.]. – Trabzon: Akademi Kitabevi, - 2004. – 500 s.

məkanında şəhərsalma strukturlarında ictimai mərkəz anlayışı bir layihələndirmə qanun və qaydaları əsasında aparılmışdır. Bu ictimai mərkəzlər, aşağıdakı kateqoriyalara ayrılmışdır:

- Ölkə əhəmiyyətli ictimai mərkəz;
- Şəhər əhəmiyyətli ictimai mərkəz;
- Rayon əhəmiyyətli ictimai mərkəz;
- Mikrorayon əhəmiyyətli ictimai mərkəz;
- Məhəllədaxili mərkəz.

1.3. İstanbul şəhərində ictimai mərkəzlərin yaranması

İstanbul şəhəri tarixən yunanca ona verilən adı «şəhərə gedirəm» təsdiqləmiş və uzun inkişaf yolu keçərək bu gün Türkiyənin ən böyük sənaye, ticarət, mədəniyyət və nəqliyyat mərkəzinə çevrilmişdi. Bosfor boğazının hər iki sahilində yerləşən İstanbul özündə 14 inzibati rayonu və çoxsaylı yaşayış məhəllələrini cəmləyir və onun strukturqurucu elementi kimi çıxış etməkdədir.

İstanbul şəhərin ictimai mərkəzlərinin yaranması və inkişafı bir neçə mərhələdən keçmişdir (e.ə. 3000 il, bizans dövrü, antik dövr – e.ə. 196-cı il, Roma şəhəri – b.e. 330-cu il, bizans imperatorluğu dövrü – 330-1453-cü illər), Roma paytaxtı Konstantinopol (395-1204-cü illər arasında). İstanbul şəhəri öz gücünü və qüdrətini məhz bu mərhələlər dövründə öz şəhər silueti, məbədləri, dövlət strukturları və ticarət mərkəzləri hesabına təsdiqləmişdi.

Beləliklə, bu dövrdə «şəhərin beyni» adlanan ictimai məkanlar formalaşmağa başlamışdı. Bu ərəfədə şəhərin struktur quruluşunu mərkəzi hissələrdən ibarət kiçik mərkəzlər toplumu kimi qiymətləndirmək olar. Bu zaman saray və müqəddəs məkan sayılan Eyüp rayonunda məscidlər artıq sistem kimi təsdiqlərini tapdılar. Belə ki, şəhərin ən önəmli yerlərində məscid, mədrəsə, imarət, hamam, kimi tikililər yüksəlməyə başladı.

İstanbul şəhərinin 20-50-ci illər arasındakı inkişafını ölkədə Respublika quruluşunun yaranması ilə bağlamaq olar. Respublikanın elan edilməsi ilə bağlı onun dəst xəttini ifadə edən planlaşma xarakteri İstanbulun şəhərsalma məkanında yeni strukturun meydana gəlməsinə səbəb oldu.

Belə vəziyyət şəhər daxilində və xaricdən əhali miqrasiyasının nəticəsində ictimai mərkəzlərdə differensiallıq xüsusiyyətini ortaya

gətirdi. Beləki, 1990-2010-cu illər arası əsasən güc mərkəzlərini təşkil edən sənaye müəssisələrinin çəpərlənməsi ilə bağlı həm də ictimai mərkəzlərin öz funksiyaları daxilində sıxlaşma nəticəsində qarışıq struktur almaqla xidmət sektorunda yeni təşkil formasını yaratdı. Bununla da şəhər daxilində olsalar da ictimai mərkəzlər yaşayış sektorlarından ayrılaraq sərbəst makroformalı yeni ictimai mərkəzlərin layihələndirilməsi öz təsdiqini tapdı, lakin eyni zamanda bu proses şəhərin yayılmasına səbəb oldu.

1.3.1 Bizans dövrü (e.ə. 667- bizim eranın 332)

“İstanbulun məkan quruluşunun tarixi təkamülünə bir baxış” İlber Ortaylının əhəmiyyətli təhlilləri həmin dövrdə, yəni Bizans dövründə İstanbulda dəyişikliyi meydana gətirən yeganə faktor şəhərin artıq bir dinə sahib olması ilə izah olunmuşdur. Həm də bu dinin gətirdiyi içəqapalı və məhəllə mədəniyyətinin şəhərdə hakim olmağa başladığı göstərilmişdir. Dini monumental strukturlar bu dövrdə tikilmişdir (Ayasofya), Şəhərdəki ləkə şəklində böyümə qərbə doğru daha çox, Pera qisminə daha az istiqamətdə böyüməyə davam edir. Uc qisimlərdə inşa edilən qışlaqlar bu genişlənmə nəticəsində məskunlaşma mərkəzlərinin arasında qalmağa başlamış və daha da qərbə sürüşdürülmüşdür. Feodal bir görünüş təsviri yaradan şəhərdə ticarət hərəkətiliyi artaraq davam etmişdir. Yəni bu dövrdə Səlib yürüşləri və s. hadisələr nəticəsində şəhər yağmalanmış, talan edilmiş, monumental tikililərdən bırı qismini itirmiş, ya da ziyan görmüşdür. Yağmalanma nəticəsində bu dövrdə iqtisadi böhran yaşanmışdır. Pera qisimində isə məskunlaşma ləkəsi yavaş yavaş hiss edilməyə, görünməyə başlamışdır.

1.3.2 Osmanlı dövrü (XV-XVI əsrlər)

Növbəti tarixi mərhələbu dövrdə İstanbul şəhərinin Anadolu və Rum elinin mərkəzi, dövlət gücünü ifadə edən, strateji əhəmiyyətli bir şəhər kimi təyin etmək mümkün olmuşdur. Topxana, Barıtxana, liman və s. məkanları ilə dövlət siyasətini həyata keçirən sarayları ilə yenə də öz əhəmiyyətini geniş bir ərazi üçün bərpa edən bir şəhər - İstanbul yaranmışdır. Şəhər məkanını formalaşdıran əsas elementlər saraylar, liman, məscid, külliyyatlar (kitablar), hərbi, inzibati, maliyyə və dini proseslərin yaranması və idarə olunması üçün “Şəhərin Beyni” kimi ifadə oluna bilən məkanlar toplusu yaranmağa başlamışdır. Mərkəzi hissənin

əhatəsində isə yenidən müxtəlif funksiyalı məkanlar toplanmışdır.

Osmanlı imperatorluğu dövrü (1453-1922), şəhərin ilk təmir işlərinə yığılan qala divarlarından başlanılmışdır. İstər padşahın əmrləri ilə, istərsə də qüdrəti olanların söyləri ilə şəhərin müxtəlif ətraf ərazilərində məscid, mədrəsə, imarət, hamam, darülşəfa kimi tikililər yüksəlməyə başlamışdır. Oya Akının "Antik dövrdən günümüze İstanbul" təhlillərində qeyd olunur ki, padşah saray inşasına da bu cür ictimai mərkəzlərə yaxın olmaq üçün ilk tikdirdiyi sarayda oturmağı uyğun bilməyərək bugünkü Topkapı Sarayını "Sarayı Cedid-i Amire" adıyla inşa etdirmişdir.

İctimai mərkəzlərin təhlilində bu dövrü dağılmış, systemsiz, bir-biri ilə uzun məsafələrdə yerləşmiş kiçik mərkəzlərin yaranması dövrü kimi dəyərləndirə bilərik.

1.3.3 Respublika dövrü İstanbul (1923-1950)

1923-cü ildə Türkiyədə Respublikanın elan olunduğu bir dövrdə, Dövlət siyasətinə əsaslanan, onun dəst-xəttini ifadə edən Xalqçı və Çağdaş işığında, milli memarlıq üslubunda inşa edilən iş yerləri, ictimai və yaşayış binalarının yaratdığı memarlıq mühiti təşkilləri İstanbul şəhərsalma məkanında yeni, fərqli bir struktur toplularının meydana gəlməsinə səbəb oldu. Respublikanın elan olunmasına qədər hər şəhərdə aparıcı siyasət yürüdən, öz ifadə tərzini qoruyan bir şəhərdə 1930-cu ildə daha aktiv bir şəkildə sərmayə qoyuluşu ilə izlənilən ticarət və xidmət sektorunun sürətli inkişafı üzə çıxmağa başlamışdır. Şəhər planlaşdırılmasında yeniliklər, həmçinin daha çox meydanlar, bulvar küçə şəbəkəsi, açıq hava stadionları, sərgi və opera salonları bir ictimai mərkəz anlayışı ilə nümayiş etdirməyə başladı. Bu həm də şəhər və sahil harmoniyasını yaradaraq, çimərlik, su idmanı karnavallarının təşkili ilə yeni bir həyat nümayiş etdirirdi.

Bu dövrdə şəhər artıq paytaxt və idarəçilik (hakimiyyət) şəhəri olma xüsusiyyətindən sıyrılib bir sərmayə şəhəri və necə deyirlər, pulun işləndiyi bir şəhər halına gəldi. Ayrıca şəhərin abadlığı baxımından, Osmanlı dövründəki zəmanəyə uymamaq problemlərinə də yönəldi. Şəhərin müasirləşdirilməsi üçün plançılar dəvət edildi yol, prospekt, stadion, meydan kimi şəhər məkanları yaradıldı. Osmanlı dövrünün sonlarına qədər Bizansdan etibarən tarixi

yarımadada yeni divarların içində qalan şəhər bu dövrdə Boğaziçi və Mərmərə sahillərinə doğru yayıldı. Divarların daxilindəki bölgə köhnə canlılığını və məşurluğunu itirməyə başladı.

1.3.4. İstanbul şəhəri 1950-1980-ci illər təhlillərində

Beləliklə, İstanbul kimi iri bir şəhərin 1950-1970-ci illəri əhatə edən məkan təşkili sistemini qısaca qiymətləndirsək, aşağıdakı nəticələrə gəlmək olar:

- Bu dövrdə Topqapı, Ramin, Qazi Osman Paşa tarixi ərazilərində və ya daha çox şəhər mərkəzi anlayışı ilə formalaşmış ərazilərində, sənayenin müxtəlif növlərinin yekunlaşması ilə iş yerləri üçün kütləvi surətdə şəhərə axın edən gəlmələrin, həm də yaşayış məkanları ərazini bütünlüklə əhatə etmişdir;

- Kiçik ölçülü sənaye təşkilatları, ticarət və yaşayış sahələri bir-biri ilə qarmaqarışq şəkildə yeni şəhər strukturları yaradırdılar;

- Yenə də bu dövrdə nəqliyyat infrastrukturunu yaranırdı. Abadlaşdırma işləri aparılırdı. Hər bir şəhər məkanında yenidənqurma proseslərinin aparılmasına başlanılmışdır.

1970-80-ci illər dövrünü və şəhər məkanında yaratdığı təsirləri qiymətləndirsək aşağıdakı nəticələrə gəlmək mümkündür:

• 1973-ci ildə I Boğaziçi körpüsünün açılması, İstanbul şəhərinin məkan formalaşmasının bir qırılma nöqtəsi kimi qarşımıza çıxır. Bu dövrə qədər şəhərin orta və yüksək gəlir gətirən mənzil sahəsi olaraq təyin edə biləcəyimiz Şərq yaxası (E-5 dəhlizinin şimalı), sürətli bir sənayeləşmə təsiri ilə ictimai məkanları və ona paralel olaraq az gəlir gətirən mənzil sahələri inkişaf etməyə başlamışdır.

• Şəhərin Boğaziçi sahilləri və London Asfaltının cənubu orta və yüksək gəlir gətirən mənzil sahəsi olaraq seçilərkən, London Asfaltı ətrafı və şimalı, sənaye sahələri və bu sahələr ətrafında inkişaf edən aşağı gəlir gətirən mənzil sahələri sıxışdırılmağa başlanmışdır.

• Şəhərin ictimai mərkəz funksiyaları hər iki tərəfdə müəyyən nöqtələrdə sıxlaşaraq alt mərkəzləri müəyyənləşdirərkən (Şişli, Mecidiyeköy, Bakırköy, Kadıköy kimi), bir tərəfdən də nəqliyyat arteriyaları boyu (Bağdad prospekti kimi) xətti böyümə meylinə idi.

• Şəhərin yağ ləkəsi şəklinə xaricə doğru böyüməsindəki əsas təyinedici güc sənaye sahələridir.

Beləliklə, yuxarıda göstərilən şəhərsalma strukturunu yaradan

yeni faktorlar İstanbul şəhərində ictimai mərkəzlərin irili-xırdalı formalaşmasına təsir göstərən faktorlar kimi qiymətləndirilə bilər.

Fəsil II. İstanbul şəhər ərazilərində ictimai mərkəzlərin təşkili prinsipləri adlanan fəsil 4 bölmə və 4 yarım bölmədən ibarətdir.

2.1. İstanbul şəhərinin müasir şəhərsalma strukturunda ictimai mərkəzlərin yeri (1990-2010- dövrün İstanbulu)

1990-cı ildən sonra yeni istehsal əlaqələri və xidmət sektorunun yenidən təşkili və təklifi ilə birlikdə gəlir gətirən yaşayış kompleksləri öz daxilində hər cür insan üçün lazım olan mikrofunksional məkanlar təklifi ilə formalaşmaqdadırlar. Şəhərin makroformu və yaşayış sahələri şimal istiqamətdə daha çox istiqamət götürmüşdür. Fərqli ictimai təbəqələrin mənzil sahələri şəhərin makroformu tək şimal istiqamətlərdə deyil, həm də şərq və qərb istiqamətlərdə yetərincə geniş sahələri əhatə etməkdədir.

2010-cu ilə keçiddə makroform qiymətləndirilməsində İstanbul üzrə 4 əsas böyümə dəhlizi ortaya çıxmışdır. 1-ci Böyümə: Kiçik Çəkməçə gölünün şimal hissəsində - Bahçeşəhər, Əsənkənd, Başakşəhər, Kayabaş, İspartaqüllə, Arnavutköy, Tasoluk, Boğazköy, Tasdələn ərazilərində təyin olunmuşdur. Bu ərazilərdə əvvəldən şəhərin içməli su hövzəsi kənd təsərrüfatı, meşə sahələri, mövcud olmuşdur. 2-ci Böyümə: Maslakdan başlayaraq Sarıyer, Bahçəköy, Zekeriyaköy, Kilyos ərazilərini əhatə edir. 3-cü Böyümə: Ümraniyeden başlayaraq Çekmeköy, Sancaktəpə və Silə istiqamətində yerləşən əraziləri əhatə edir. 4-cü Böyümə: Kurtköy, Aydınlı, Orhanlı, Akfırat istiqamətində yerləşən əraziləri əhatə edən dəhlizlərdir. Yuxarıda qeyd etdiyimiz kimi, bu məkanların yaranması ilə İstanbul şəhərinin ekoloji vəziyyətində ciddi dəyişikliklər gətirilmişdir, təbii landşaft öz strukturunu, quruluşunu itirmişdir.

2.1.1. İstanbulda ictimai mərkəzlərin nəqliyyat və rabitə əlaqələrinin şəhər planlaşdırılmasında təhlili

Türkiyədə 1970-ci ildə nəqliyyat-şəhərsalma layihəsi işlənilmişdir. Bu layihə xarici mütəxəssislərin də iştirak etdiyi Boğaz Körpüsüdür. Onun bir nümunə kimi götürülməsi həm İstanbul, həm də Ankara metropoliten əlaqələrinin də dəyərləndirildiyi bir layihə olmuşdur.

“İstanbul Ulaşım Ana Planı” 2011-ci il - İstanbul nəqliyyat planında ümumi işlənən pozisiyalar bunlardır:

- İstanbulun tarixən formalaşan mövcud nəqliyyat infrastrukturunu;

- İstanbul əhali sayına görə hər bir kateqoriya üçün nəqliyyatdan istifadə təhlili;

- İstanbulun müxtəlif kateqoriyalı nəqliyyat yol şəbəkəsinin təhlili;

- İstanbul dəmir yol metro nəqliyyatı;

- İstanbul dəniz yolu.

2014 qədər İstanbul üzrə planlaşdırılmış:

Nəqliyyat yolları - 29.861 km olmuşdur.

Dəmir yolu – 231 km (2023-illər arası nəqliyyatın inkişafı).

İstifadəçilərin dəyişən nisbət modelinin açılışı verilmişdir:

1. Çatalca-Silivri-Böyükçəkməcə;
2. Arnavutköy-Əsənyurt-Bəylkdüzü-Ovcular-Başak şəhər;
3. Küçükçəkməcə-Eyub-əsənlər-Bağcılar-Sultangazi-Qazi-Osmanpaşa-Bayram paşa- Zeytun Burnu- Fatih;
4. Sarıyer-Şişli-Beşiktaş-Beyoğlu;
5. Üsküdar-Beykoz-Kadıköy-Kartal-Maltəpə-Ataşəhər-Ümraniyə;
6. Çəkməköy-Sancaq təpə-Sultanbəyli-Pendik-Şilə;
7. Tuzla.

Beləliklə yuxarıdakı sıralama nömrələri ilə təhlillər aparaq:

Sarıyer-Şişli-Beşiktaş-Beyoğlu daha çox əhali və xidmət, iş yerləri, ictimai mərkəzin ən böyüyü kimi qiymətləndirilir. Çünki 5 km ərazi qəti ilə bütün şəhər yarıdan strukturlarla rabitə yaradabilən əhalinin istifadəsindədir.

Çatalca-Silivri-Böyükçəkməcə ən az əhali, xidmət növləri və iş yerləri vardır, ictimai mərkəzi yoxdur. 48 km ərazi ilə bütün şəhər yarıdan strukturlarla rabitə yaradan əhalinin istifadəsindədir.

İstanbulun Anadolu ərazisi üzrə transfer mərkəzlərinin təyini verilmişdir. İstanbulun Avropa ərazisi üzrə transfer mərkəzlərinin təyini verilmişdir. Bu təyinat aşağıdakı pozisiyaları özündə təsbit edir:

1. Transfer mərkəzlər (mövcud) (məsələn, Dəniz yolunu

bitirib, Dəmiryolla hərəkətə davam edən insanlar üçün avtomobil dayanacaqları);

2. İnşaatı davam edən transferlər;
3. Layihələndirilən transferlər;
4. Layihəsi təsdiq olunan;
5. Ərazisi yeni təyin olunan (seçilən);
6. Layihələndirilən fərdi və ictimai nəqliyyat dayanacaqları;
7. Ərazisi yeni təyin olunan (seçilən) nəqliyyat dayanacaqları;
8. Avtovağzallar (Terminal) layihə vəziyyəti;
9. Ərazisi yeni təyin olunan Avtovağzallar.

Xüsusi qeyd etmək lazımdırki, İstanbul şəhərinin ümumi nəqliyyat infrastrukturunun özəyi Avropa və Asiya qitələrini bir-biri ilə bağlayan dünya miqyasında 3 məşhur körpüsüdür. Bunlar, 1973-cü ildə salınmış 15 Temmuz Şehitler Körpüsü, 1988-ci ildə Fatih Sultan Mehmet Körpüsü, 2016-cı ildə Yavuz Sultan Selim Körpüsüdür.

2.2. İstanbul şəhər ərazilərində mərkəzlərin layihə-planlaşdırma prinsipləri

İstanbul şəhər ərazisində şəhərsalma layihə-planlaşdırma prinsiplərinə xüsusi tələblər vardır. Son illər Ana Plan – Baş plan layihələrində təhlillərin aparılmasında şəhərsalma üzrə qlobal problemlər də öz əksini tapmışdır.

Azərbaycan şəhərsalma layihə prinsiplərinə də uyğun gələn bu planlaşdırma layihələrinin ən son illərdə hazırlanmış “İstanbul metropoliten alanı-Kentsel Ulaşım Ana Planı” (2011) layihəsi çərçəvəsində əhali artımı, nəqliyyat şəbəkəsi, iş yerləri və alış-veriş mərkəzləri üçün verilən təhlillərə istinad etmək, İstanbul şəhər ərazisində mərkəz təşkilinə aydınlıq gətirilməlidir. 153.900 ha ərazi, əhalisi 16 milyon 67 min nəfər 2020-ci ilin məlumatları ilə İstanbul şəhərini hədəf götürəcəyik.

İstanbul şəhərinin mövcud ərazisi üzrə xidmət sektorunun bütün funksiyaları və bölmələri təhlil edilmişdir. Yəni xidmət tələbi, əhali tələbi ilə müqayisəsi verilmişdir. Hər bir rayon üçün bu nisbətlər dəyişkəndir. əhalinin tələbi mərkəzdə Kadıköy, Üsküdar, Beşiktaşda bərabərlik nisbətindədirsə, mərkəzdən kənar ərazilərdə həm şərq, həm də qərb rayonlarında bu nisbətlər bərabərliyi itir,

xidmət və tələb balansı pozulur. İctimai mərkəzlər şəbəkəsinin ən sıx tor bağlılığı mərkəz vəətraf rayonların müqayisəsindəəsasən pozulmuş görünür. Ərazidə alt mərkəzlər öz rolunu çox sıx şəkildə Beşiktaş, Beyoğlu, Fatih vəs. cəmləyibsə, lokal mərkəzlər Küçükçekməcə, Bahçalievler, Bağcılar, vəs. öz funksiyalarını yerinə yetirirlərsə, Çatalca və Silivri rayonlarında ancaq yerli mərkəzlər mövcudluğunu qoruyub saxlayırlar.

Onu da qeyd edək ki, İstanbul üçün bütün şəhər ərazisində ictimai mərkəz formatı daha çox funksiyalı alış-veriş mərkəzləri anlayışında ifadə olunur. Müasir dövr İstanbul üçün həm tarixi, həm də xidməti alış-veriş mərkəzlərinin məkan təşkillərini bir ictimai mərkəz statusunda təqdim etsək, o zaman bu sistemi yaradan məkanlar bunlardır:

- Şişli, Beşiktaş və Beyoğlunda 21 mərkəz;
- Bağcılarda 14 mərkəz;
- Kartalda 4 mərkəz;
- Kozyatağında 7 mərkəz mövcuddur

2.3. İstanbulun Üsküdar və Eyüb rayonunda ictimai mərkəzlərin təşkili prinsipləri

Belə ki, şəhər tərkibində nəqliyyat şəbəkəsi yeniləşdikcə onun sərhədlərində cəlbedici yerlərin sayı artır, yəni xidmət nöqtələri alıcıya yaxınlaşaraq tələblərini daha rahat ödəyə bilir. Belə ki, İstanbulun 4 tərəfə genişlənməsi nəticəsində yaşıllıqlar azalmaqla yaşayış sahələrinə yol açılır, onların çoxalması isə ekoloji durumu pisləşdirir. Lakin 2011-ci ildə layihələndirmiş baş planında İstanbulun nəqliyyat sistemində olan təsir artır, çünki onun alt hədəfləri məhəllələr qurulmasına hədəflənmiş görünür.

Üsküdar bölgəsinin tarixi inkişaf prosesində ictimai mərkəzlərin xəritələr üzərində qiymətləndirilməsinin təhlillərinə başlayaq: (Köhnə İstanbul xəritələri).

- Üsküdar, Mərmərə dənizi ilə İstanbul Boğazı sularının birləşdiyi yerdə Kocaeli yarımadasının ucunda Kadıköy, Beykoz və Ümraniye ilə sərhədlənən təpələrdən ibarət, dərin və dənizə açıq bir vadi içində yerləşən bir ərazidir.

Üsküdarkı fiziki eynilik analizində mənzil qruplarını istifadə müxtəlifliyinə görə üç qrupda araşdırıla bilərik:

1. Ticarət binaları;
2. Altı ticarət, üstü mənzil olan binalar;
3. Yalnız mənzil olaraq istifadə edilən binalar.

Digər bir İstanbulun rayonu olan Eyup bölgəsində ictimai binaların bir lokal mərkəz kimi formalaşması özünü ilk öncə xarakterik tikinti prinsipin və önəmli cəhətləri göstərmişdi. Eyup bölgəsinin tarixi inkişaf prosesini izləsək görərik ki, orada daha çox dini binalar yerləşdiyindən din funksiyası bölgədə üstünlük təşkil etdiyindən burada yerləşən yaşayış evləri yaşıllıqlar arasında öz obrazı ilə fərqlənir.

Bu rayonun urbanizasiya prosesinə sürətli addım atmasını ticarət və sənətkarların artması və sənaye işçilərinin məskunlaşması ilə bağlamaq lazımdır. Bu rayon öz mədəni quruluşunu qismən də olsa qoruya bilmiş məkanlardan biridir. Qala divarları xaricində olsa da Eyup rayonunda böyük abadlıq işləri aparılmışdır. Bu özünü daha çox sahilə sarayların inşası və ətraflarının abadlaşdırılması ilə bağlı idi.

İstanbulun şəhərsalma tarixini reallaşdığı bölgələrdən biri sayılan Cihangir rayonunun tərkibində olan əhali müxtəlif sosial siniflərə malik olduğundan yaşayış tikililərin səviyyələri də müxtəlifdir. Bir hissəsində çiy kərpicdən tikilən evlərin memarlığı çox sadədir. Bura aşağı təbəqəli yaşayış məskəni kimi də inkişaf etdiyindən ictimai xidmət obyektləri onların kiçik mərkəz təşkil etdiyi məkanlarda yerləşir və xidməti baxımdan da zəifdir. Onun əksinə Ox meydanı deyilən rayon mərkəzi olaraq miqyasca böyük məkandır. Bura üçün ərazi planlaşdırılmasının layihəsi çoxdan tərtib edilmişdir. O həm də şəhərin ən önəmli nəqliyyat oxu üzərində yerləşməklə şəhərin nəqliyyat «onurğasını» təşkil edir. 160 hektar ərazi tutan bu məkan tarixən əhalinin tədris mərkəzlərinin (mədrəsə tikintisində) biri olmuşdu.

Bu gün İstanbul tarixi və memarlığı qədim olan şəhərlərdən çox biznes statusu yüksək olan nəhəng şəhərdir. Onun rayon bölgə və məhəllələri nəzdində olan ictimai xidmət obyektləri vahid bir strukturda toplum kimi fəaliyyət göstərməklə formalaşması da müəyyən prinsip üzrə qurulmuşdu (böyükdən kiçiyə istiqamətində). Bu rayonların arasında ən nümunəvisi Eyup bölgəsidir ki o regional

mərkəz xüsusiyyətinə malikdir. Beləki, İstanbul şəhərinin ictimai mərkəzlərin yerləri miqyas və xidmət növlərini təyin edən əlbətdəki böyük dəyişikliklər keçmiş yaşayış sahəsinin içindədir.

2.4. İstanbul ərazi planlaşdırma layihəsi prinsipləri (Oxmeydanı timsalında)

Türkiyənin şəhərsalma layihələndirilməsi praktikasında 1:5000 miqyasında ərazi planlaşdırılması layihələri mövcuddur. Əsas çizgilər Azərbaycan şəhərsalma layihə prinsiplərindən olan Baş Plan və müfəssəl plan layihələrinəəyni zamanda uyğun gələn daha geniş planlaşdırma təhlilləri ilə ifadə olunan bir layihə növüdür.

Planlaşdırma sahəsi və ətrafındakı nəqliyyat sxemi tədqiq edildiyində, sahə üçün ən əhəmiyyətli istiqamətli sahənin şimalından keçən, İstanbulun ölkə və region daxilindəki nəqliyyat şəbəkəsində ən mühüm oxu D-100 avtomobil yolu olduğu görünür. Sahə üçün digər mühüm oxlar, sahənin şərqindən keçən Piyalepaşa Bulvarı və cənubundan keçən Kasımpaşa Hasköy Prospektlləridir. Kasımpaşa Hasköy Prospekti İstanbulun Qərb tərəfindəki İstanbul Boğazı boyu davam edən, Boğaziçi və Fətəh Sultan Mehmet Körpüləri ilə əlaqəsi olan əhəmiyyətli avtomobil yolunun tərkib hissəsidir.

Planlaşdırma sahəsi içərisində ən əhəmiyyətli ox, sahəni təxminən şaquli olaraq ikiye ayıran Fətəh Sultan Mehmet Prospekti və ardınca gələnKulaksız, Kasımpaşa Qəbiristanlığı Prospektidir. Həmçinin sahəni üfüqi istiqamətdə iki yerə ayıran Müvərrih və Baruthane Prospektləri də sahə daxilində I dərəcəli əhəmiyyətli oxdur. Bu istiqamətləndirici oxlar məskunlaşmanın özünün daxilindəki nəqliyyat şəbəkəsinin onurğasını təşkil edir.

Şəhərsalma layihələndirmə prinsipini türk şəhərsalma layihələndirilməsi metodu ilə “Ox meydanı” ərazisi üzrə təhlil etsək layihə tərkibinin aşağıdakı sıralanma üzrə aparılmasını görürük:

- Xüsusi (toxunulmaz) ərazilər, mövcud vəziyyət planı : 160 hektar daxilində aşağıdakı təhlillər verilmişdir:

- Planlaşdırma bölgəsində mütləqqoruma şərti gətirilən 14 ədəd Tarixi Sit Sahəsinin ümumi ərazisi: 20,6 hektar

- Planlaşdırma Bölgəsində mütləqqoruma şərti gətirilən 2

ədəd Tarixi Qəbiristanlığın ümumi sahəsi: 13 hektar

- Planlaşdırma Bölgəsindəki ümumi Tarix Sit sahəsi: 33,6 hektar.

Ox meydanı yaşıllıq sahəsi və təchizat sahələri, təchizat sahələri və meydanlar göstərilmişdir.

Hər bir kvartal və onun daxili mövcud vəziyyətə görə təhlil edilmişdir.

Ərazinin funksional zonalaşma və layihə təklif planı təqdim olunmuşdur.

Yuxarıda Oxmeydanı ərazisinin planlaşdırma layihə işləri “Beyoğlu Bələdiyyəsinin 1/5000 Nazım İmar Plan”dan götürülmüş materiallara istinad edilmişdir.

Fəsil III. İstanbulun Beyoğlu rayonunda ictimai mərkəzlərin müasir təşkili problemləri adlı fəsil 4 yarımbölmədən ibarətdir.

3.1. Beyoğlu rayonunda ictimai mərkəzlərin ümumi prinsipləri

Qalata, bu gün Beyoğlu nüvəsi (çəyirdəyi) deyilən bölgədir. Bu bölgənin məlum olan ən qədim adı, “Sike”dir. “Sike”, yunan dilindən tərcümədən əncir ağacları mənasını verir. E.ə.146-cı ildə, bölgəyə hakim olan romalıların, bölgəyə “Sycena” dedikləri məlumdur. VIII əsrdən sonra “Qalata” adı ortaya çıxır. Bu gün, köhnə Qalata və Peranın olduğu sahələrin ikisinə birdən “Beyoğlu” deyilir. Bu iki ad, uzun müddət bir yerdə istifadə edilmişdir. Xristian osmanlılar və avropalılar Pera adını istifadə edərkən, türklər bölgəyə Beyoğlu demişdilər. Qurtuluş müharibəsindən sonra 1925-ci ildə, şəhər və məhəllə adlarının türkcələşdirilməsi əsnasında, Pera adı yığışdırılmış, yalnız Beyoğlu adı qalmışdır. Ancaq Qalata adına toxunulmamışdır.

XVII əsrdə Beyoğlu, Qalata istehkamlarının şimalından, Qalata qülləsi yaxınındakı qüllə qapısından başlayıb, Qalata sarayı adı verilən bölgə məktəbinə qədər uzanmışdır.

Beyoğlu, ümumiyyətlə XIX əsrdə inkişaf etmişdir. Bu inkişafın səbəbi, bu dövrdə Osmanlı xarici ticarətinin əvvəlki dövrlərə nisbətən görünməmiş dərəcədə böyüməsi və nəqliyyatın inkişaf etməsi olmuşdur. Bu dövrdə, Osmanlı imperatorluğunun

dünya kapitalist sistemi ilə inteqrasiyası nəticəsində, Beyoğlu beynəlxalq bir ticarət mərkəzi olmuşdur.

XX əsrdə Beyoğlunda Qalatasaray ilə Taksim arası ərazi daha çox əhəmiyyət daşımağa başladı. Bu sahədə hələ də bağçalı evlərin olması və bunların mənzilə çevrilməsi imkanı, buranın inkişafını təmin etmişdir. Bundan başqa, 1913-cü ildə ilk elektrikli tramvayın Beyoğlu ilə Şişliyə əlaqələndirilməsi Qalatasaray-Taksim arası ərazini, Tunel-Qalatasaray arası ərazidən daha çox mərkəzi bir vəziyyətə gətirmiş, Beyoğlunu ölçədən və sevimli yer etmişdir.

Beyoğlu XX əsrdə inkişaf edərək Maçka, Nişantaşı, Şişli və Bomonti üzərindən Leventə doğru uzanmışdır.

Region 6-7 sentyabr 1955-ci il tarixində, Kipr səbəbiylə Yunanıstana qarşı edilən nümayişlər zamanı ziyan görmüşdür. Bu tarixdən sonra, azlıqların əlində olan və daha çox sənətkarlığın inkişaf etdiyi yerli şirniyyatçılar və buna bənzər əyləncə yerləri bağlanmış, Beyoğlu köhnə dəyərini itirmişdir. 1950-ci illərdən sonra kəndlərin miqrasiyası və sürətli şəhərləşmə nəticəsində İstanbulun həddindən artıq böyüməsi, yeni səmtlərin inkişafı, əyləncə yerlərinin, ticarətin və zəngin ailələrin yeni inkişaf edən alt mərkəzlərə paylanması və cəmiyyətin mədəni dəyişməsi Beyoğluna olan marağı azaltmışdı.

3.2. Beyoğlunun şimal bölgəsi üzrə ictimai mərkəzlərin müasir təşkili

İstanbulun qapalı şəhərsalma strukturunda ictimai mərkəzlərin təhlilində ən mərkəzi rayonu Bəyroğludur ki, onun 40-dan çox məhəlləsi var. Onun bir çox məhəllələrinin özləri lokal mərkəz rolunu oynayır. Bu üzdən onların prinsipal mütərəqqi cəhətlərinin üzə çıxarılması çox maraqlı məqamları müəyyən edir. Beyoğlunun üç əsas bölgəsinin (şimal, mərkəz və cənub) strukturları daxilində ictimai mərkəzləri müxtəlif formada təşkil tapmışdı.

Belə ki, Beyoğlunun üç əsas bölgəsi (şimal, mərkəzi və cənub) üzrə ictimai mərkəz təşkilinin proqnozlar səviyyəsində verilən prinsipləri perspektiv inkişaf üçün də önəmli sayılacaq. Şimal bölgəsinin qapalı strukturunda mərkəzlərin təşkili əsasən 3 məkan üçün tərtib edilir Sütülçə, Dolapdərə və Ox meydan. Sütülçə bölgəsi 2 məhəllədən ibarətdir (Hacıoğlu və Sütülçə məhəlləsi).

Şururi məhəlləsində cəmi 5000 əhali yaşayış, lakin ictimai mahiyyəti lokal mövqe tutan mərkəz olaraq nəqliyyat xidməti baxımından çox rahat təmin olunmuşdu.

Kiçikpiyalə məhəlləsində 8500 nəfər əhali yaşayır. O özündə 2 məscid – Mumcizade, Müsliddin, Cetik-Adik Paşa türbələrini cəmləşmişdir.

Qeyd edək ki, Bəyoğlu rayonunun ikinci bölgəsi də 12 məhəlləsi olan bir məkandır. Özündə şəhər miqyaslı 2 ictimai, mədəni-ticarət mərkəzini cəmləyir (Kasımpaşa və Taksim). Ancaq XXI əsrin əvvəllərində o yenidən bərpa olunaraq abadlaşdırılmışdır. Bu gün o inkişaf etmiş bir mərkəzlərdən sayılır. Bəyoğlunun mərkəzi bölgəsində mühüm məhəllələrdən biri Camikebir məhəlləsidir ki, o öz tarixini saxlamaqla müasir vəziyyətini də yaxşılaşdırır. Bu məhəllənin öz məscidləri var (Yahya Kahya, Çatmalı məscidi (1809), Əl Rza məscidi (1706). Mülki tikililərdən isə mədrəsə, hamam, tədris ocağı, məhkəmə, memar Sinan adına Universitet var. Bu zona həm də özündə bir neçə lokal fəaliyyət göstərən limanı birləşdirir.

1980-ci illərdən öncə burada aparılan rekonstruksiyadan sonra Taksim söküntülərdən azad olaraq şəhərin piyada məkanına çevrilmişdi. 2000-ci ildə metro stansiyasının tikintisi Taksimi bir ictimai mərkəz kimi daha da cəlbedici etdi. O hələ 1969-cu ildə İstanbul mədəniyyət sarayı adı ilə xidmət göstərirdi. Bu gün o ən önəmli ictimai-sosial obyektlərdən biridir. Taksim həm də xidmət məkanı kimi fəaliyyət göstərir.

3.3. Bəyoğlunun mərkəzi bölgəsi üzrə ictimai mərkəzlərin təşkili (Sütlüce-Dolapdərə-Oxmeydanı)

Təhlillərimizi İstanbulun ən mərkəzi Beyoğlu rayonunun 8 bölgəsi üzrə qapalı strukturlar şəklində, yəni konkret xüsusi adlarla mövcud olan məhəllələrin ictimai mərkəzi təşkil edən memarlıq tikililəri üzərində aparaq. Bu ərazini şərti olaraq 3 bölgə üzrə quruluşlandırırıq şimal, mərkəz və cənub bölgəsi kimi. Bəyoğlunun mərkəzi bölgəsi, ictimai mərkəzlərin və məkanların təmin edilməsində çətinliklər yaradan sıx bir şəhər quruluşu ilə xarakterizə olunur. Tədqiqatda sakinlərə bir sıra xidmətlər və yerlər təqdim etməklə bu problemlərin həllində ictimai mərkəzlərin rolunu

araşdırılır. Dissertasiya ərazi və onun şəhər quruluşu haqqında ümumi məlumat verməklə daha sonra sakinlərin ictimai xidmətlərə və məkanlara çıxışda üzləşdiyi çətinliklərin müzakirəsi ilə başlayır. Mərkəzi yerdə bir sıra xidmətlər və məkanlar təqdim etməklə ictimai mərkəzlərin konsepsiyasını və onların bu problemləri həll etmək potensialı təsvir edilir. İctimai mərkəzlərin sıx şəhər ərazilərində ictimai xidmətlərin və məkanların təmin edilməsi problemlərinin həllində mühüm rol oynama potensialına malik olduğu qənaətinə gəlir və bu mərkəzlərdə sakinlər üçün həyat keyfiyyətinin yaxşılaşdırılması vasitəsi kimi əlavə tədqiqat və investisiyaların aparılmasına ehtiyac olduğu qənaətini verir.

3.4. Bəyoğlunun cənub bölgəsi üzrə ictimai mərkəzlərin təşkili (Tarlabaşı-Cihangir-Qalata)

Bölgələrdə elə məhəllələr var ki, onlar yaşayışdan azad olub sırf ictimai-mədəni mərkəz kimi çıxış edir, digərləri isə əksinə dini binaların (kilsə, məscid, sinaqoq, türbələr və s.) yerləşdiyi məkanlar olmaqla, nəqliyyat rahatlığı hesabına əhalinin istirahət park məkanları və digər meydanları calanmasında olduqlarına görə daha unikal görünür. Bunlara Müeyyedzadə Şakkulun, Tomtom məhəllələrini aid etmək olar.

Elə məhəllələr var ki, onların ərazilərində olan xidmət obyektləri çox olmasa da inzibati və işgüzarlıq (biznes) mahiyyəti daha yüksəkdir (Atlas Han, İnsan İşhan, Balkan Han, Bosniya Han, Dəniz İşhanı, Erşehin işhan, Malatya İşhan Nəcatibey İşhanı, Şairoğlu İşhan, yıldız Han məhəllələridir). Əlavə olaraq həm də mədəniyyət və incəsənət obyektlərinin yanında çoxsaylı yeraltı keçidlərin passaj formasında verilməsi bu bölgələrin ictimai mərkəz kimi sayılmasını isbat edir.

Belə ki, müasir zaman tələbində İstanbulun ictimai mərkəzlərinin təşkil prinsiplərə aşağıdakı cəhətlərdən irəli gəlir:

1. Monofunksiyalı məkan kimi təşkil edilən mərkəzlər.
2. Qarışıq funksiyalı (yaşayış xidmət) mərkəzlərin prinsipal təşkil formaları.
3. Polifunksional sırf ictimai-inzibati, işgüzar-zona rolunu oynayan mərkəzlərin təşkili prinsipə ən əlverişlisi sayıla bilər.

Beləliklə, deyə bilərik ki, III fəsil çərçivəsində 7 ərazi bölgüsü

üzrə məhəllə daxili binaların təsnifatının tərtibi verilmişdir. Belə ki, ictimai mərkəz yaradan elementlərin, yəni obyekt və komplekslərin verilməsi hansı məhəllənin xidmət sahəsində daha şanslı olmasını təyin etməklə onların inkişaflarının miqyasını müəyyən edə bilər. Bununla da biz yaxın gələcəyin perspektivləri üçün İstanbulda yeni ictimai mərkəzlər hesabına xidmət sisteminin təşkilini reallaşdırılmasına optimist proqnozlar verə bilərik.

TƏDQIQATIN ƏSAS NƏTİCƏLƏRİ

1. Tarixi şərait, siyasi dəyişikliklər, müxtəlif funksional məkanların yaranması və təbii ki, İstanbul şəhərində ictimai mərkəzlərin yaranmasına öz təsirini göstərmişdir. Tarixi yarımadaanın mərkəz formalaşdıran şəhər strukturları, 2-ci mərhələdə Boğaziçi və Mərmərə sahillərinə paralel yayılması prosesi, hal-hazırda şimalda yer alan həyat qaynaqları məcburiyyətdən yayılma səbəbi baş vermişdir.

2. Şəhərin ənənəvi mərkəzi olaraq, təyin olunan Eminönü, Beyoğlu, Kadıköy, Üsküdar əraziləri (məhəllələri) bazar əraziləri kimi müxtəlif funksiyalı mərkəz məkanları olaraq, İstanbul mühitində, hətta ölkə miqyasında müxtəlif həyat fəaliyyətlərini həyata keçirən əsas yerini qoruyub saxlamaqdadır. Aktiv nəqliyyat sistemi də bu məkanların mərkəzi ictimai məkanlar kimi işləməsində mürəkkəb sistemini qoruyub saxlamaqdadır.

3. Müxtəlif funksiyaların iştirak etdiyi yüksək səviyyədə ictimai xidmət mərkəzləri Şişli, Mecidiyeköy, Beşiktaş, Kadıköy əraziləri ənənəvi mərkəzlərin davamı, yeni nəqliyyat sistemini yaradan yüksək səviyyəli xidmət potensialı ilə inkişaf etməkdədir. Burada park və abadlıq işləri də yüksək səviyyədə inkişaf etməkdədir.

4. İnkişaf edən nəqliyyat infrastruktur daxilində küçələrin kəsişmə və ötürülmə nöqtələrində ortaya çıxan mərkəzlər Levent, Topkapı, Kavacık, Kozyatağı kimi alt mərkəzlər, bu cür daxili strukturları ilə təşkil olunmuş ticarət, turizm, qida, əyləncə, mədəniyyət, ofis kimi çox funksiyalı xidmətləri yerinə yetirir. Bu

mərkəzlərin ətrafında yaşayış evlərində ardıcıl olaraq genişlənən və inkişaf edən mühitlər toplusu yaratmışlar, bu mərkəzlərin köməyi ilə müxtəlif nəqliyyat düyünləri formalaşmışdır və gəlir gətirmə prosesinin bu məkanlarda ağır çəkisi bu makro mühitlərin genişlənərək deformasiya olunmasına səbəb olmuşdur.

5. Nəqliyyat yollarını bir-birinə bağlayan “ana” bulvar üzərində inkişaf edən davamlı mərkəzlər isə şəhərin köhnə sənaye sahələr və parklar cəmində bütün xarici ölkələrində təmas nöqtəsi olan xüsusi təyinatlı ərazilərin yaranmasına gətirib çıxarmışdır.

6. Planlaşdırma layihələrinin davamlı olmaması və ya gecikməsi bəzən çox böyük ərazilərin yaranmasında planlaşdırmadan kənar qalmışdır. Yəni Yenibosna və Kartal kimi məkanların yaranmasına gətirib çıxarmışdır. Artıq bu məkanlarda müasir tələblərə cavab verən qapalı ictimai mərkəzlər layihələndirilmişdir.

7. Təhlillər əsas verir bildirək ki, Türkiyə şəhərsalma-planlaşdırma layihələrinin Azərbaycanla müqayisədə fərqli yanaşma prinsipləri mövcud olmuş və olmaqdadır. Şəhərsalma layihələndirilməsi praktikası Türkiyə məkanında Baş plan, ərazi planlaşdırılması və daha çox mövcud vəziyyət planının geniş təqdimatı çərçivəsində təqdim olunur.

8. İstanbul şəhərinin şəhər-planlaşdırma layihəsi “İstanbul Metropolitan Alanı Kentsel Ulaşım Ana Planı (İUAP)” adlanır. Müqayisə üçün bu layihə regional və rayon planlaşdırma layihə prinsiplərinə uyğun bir kompleks layihə təqdimatıdır. Türkiyə ərazisində ümumi nəqliyyat sxemlərinin layihələndirilmə praktikası keçən əsrin 70-ci illərindən başlamışdır.

9. Azərbaycanda baş plan layihə prinsiplərinin ictimai mərkəz pilləvari həlləri ilk dəfə İstanbul şəhəri üçün tətbiq edilə bilər. Çünki 2023-cü ilə prognozlaşdırılan İstanbul şəhərinin şəhərsalma prinsiplərində alternativ təkliflərə ehtiyac duyulur.

10. İstanbulun mərkəzi biznes statusunu azatmaq üçün Türkiyəərazisində 4 pilləli paylaşdırma layihəsi təklifinə ehtiyac duyulmaqdadır. Təhlillərin aparılması üçün İstanbulun rayon, bölgə, məhəllə tipli şəhər-məkan strukturlarında ictimai mərkəzlərin yaranma və formalaşma prinsipləri metod kimi

(böyükdən-küçüyə) seçilmişdir.

11. Mövcud İstanbul Baş Planı layihəsində tarixən formalaşan mərkəz yükü, ancaq Cənub-Mərmərə Dənizi sahilləri boyu genişlənmişdir. Daha doğrusu İstanbul bir meqapolis kimi ictimai mərkəzlərin ən mərkəzi ərazilərində cazibə qüvvəsindən az da olsa azad olmaq məcburiyyəti məntiqini ortaya qoyur.

12. Çatalca ərazisində yeni ölkə daxili hava limanının yerləşdirilməsi təklifi mövcud İstanbul Atatürk Hava Limanı, Sabiha Gökçe Hava Limanının uçuş sayı yükünü azaltmaq məqsədi ilə yaradıla bilər.

13. 2023-cü ilə qədər Avcılar-Silivri-Dənizyolu marşrutunun çəkilməsi ilə Mərmərə dəniz yolu marşrutunun istifadə olunması optimal sayılabilir.

İstanbulun Beyoğlu-Galata-Fatih-Şişli-Beşiktaş kimi şəhərsalma problemləri yaradan ərazilərindən ictimai mərkəzlər yükünü Arnavutköy və Şile ərazilərinə daşınması təklif olunur. Yeni ictimai mərkəzlər öz kompleks həlli ilə daxili planlaşdırma strukturunda alışveriş mərkəzi, biznes mərkəzləri, istirahət-əyləncə parkları, dini tikili meydanı, idman-sağlamlıq kompleksləri kimi memarlıq bina və qurğuların cəmində təqdim olunacaq.

14. 2023-cü ilə qədər proqnozlaşdırılmış avtomobil yoluna 2 trayoktopiyalı yol təklif olunur:

- Eyub - Arnavutköy - Magistral avtomobil yolu. En kəsim 25 m. (3+3)
- Beykoz- Şile - Magistral avtomobil yolu - en kəsim – 25 m. (3+3).

İstanbul öz şəhər statusuna görə ona yaxın Osaka, Tokyo, Nagoya kimi şəhərlərlə müqayisədə dəmir yol istifadə faizini (6,6% minimum 30% ə çatdırarsa, onda 64,4% avtobus marşutları ilə daxili sərnişin daşınmasını 34% indirmək bu şəhərin nəqliyyat sıxlığının azalmasına gətirib çıxardacaqdır.

15. İstanbul şəhərinin Türkiyə ərazisindən böyük mərkəz sturukturlarını topladığı müxtəlif təyinatlı ictimai mərkəz funksiyalarını ölkədaxili 4 pilləli (Mərkəzi biznes rayonu, Alt mərkəzlər, Urbanizasya mərkəzləri, Lokal mərkəzlər) mərkəzlər

sistemi ilə təşkil etmək lazımdır:

- Mərkəzi biznes rayonu: İstanbul, Ankara, İzmir, Adana, Gaziantep.
- Alt mərkəzlər: Bursa, Antalya, Trabzon, Konya, Diyarbakır.
- Urbanizasya mərkəzləri: Balıkesir, Samsun, Kayseri, Elazığ, Erzurum.
- Lokal mərkəzlər: Manisa, Sivas, Ağrı.

DİSSERTASIYA İŞİNİN ƏSAS MƏZMUNU AŞAĞIDAKI MƏQALƏLƏRDƏ NƏŞR EDİLMİŞDİR

1. Afet yarası ve kentsel dönüşüm forumu. İstanbul Barosu Yayın Kurulu. İstanbul-2012. s.167.
2. Şəhər faktı. Azərbaycan Respublikası Elm və Təhsil Nazirliyi. Doktorantların və gənc tədqiqatçıların XVIII Respublika konfransın materialları. Bakı-2014. s.430-433.
3. Sürdürülebilir mimari ve yeşil tasarım ve ile kentsel yenileme. İleri teknoloji bilimleri dergisi. N7(1). İstanbul-2018. s.31-41.
4. Yeşil ekonomi hareketinin çevri ve sosyal yaşam açılışından değerlendirilmesi. IV Beynəlxalq kongresin materialları. İstanbul-2016. s. 396-407.
5. Akcakoca District Coastal Land Use-Environmental Situation Analysis. V Beynəlxalq simpoziumun materialları. Jahorina-2014. s 331-332.
6. Kentsel Ulaşımında Yaya Öncelikli Planlama. Tasarım ve Transit Odaklı Gelişimin Metropol Kentlerdeki Deneyimi, İstanbul Orneği. Kent Kültürü ve Yönetimi Hakemli Elektronik Dersi. N 14(11). İstanbul-2018. s. 523 -543.
7. İstanbulda nəqliyyat və rabitə əlaqəli şəhər planlaşdırılması. AzMİU-nun Elmi əsərlər jurnalı. N2. Bakı-2019. s.16-23
8. İstanbul şəhərində ictimai mərkəzlərin formalaşma

- mərhələləri. Şərq Ölkələri Beynəlxalq Memarlıq Akademiyası. Memarlıq, şəhərsalma tarixi və bərpası jurnalı. N2(18). Bakı-2019. s. 145-152
9. Особенности архитектурно-градостроительной организации общественных центров города Стамбул. Сборник материалов международной научно-практической конференции. Пенза, 2020. с.219-222.
 10. Değişen-dönüşen kentlerde kamusal alan olanakları: aktif kaldırım zonları. Mimarlık, planlama ve tasarım alanında akademik çalışmalar-II. İstanbul-2020. s.331
 11. Tarihi süreçte salgın hastalıklar ve değişim: covid-19 sonrası mimarı ve kent. N8 (66). Journal of Social and Humanities Sciences Research. İstanbul-2021. s. 2-15.
 12. İşletmelerdeki dijital dönüşümün mühendislik eğitime etkisi. Rumeli Mühendislik Eğitim simpoziumu. İstanbul-2022. s. 59-69.

Müasir şəhərsalma nəzəriyyəsində ictimai mərkəzlərin məna açıqları (şəkil)

1- İctimai mərkəzlər süni yaradılmış memarlıq mühitidir və bu mühit bir və ya bir neçə əlaqəli ictimai həyatın təşkili prosesidir.

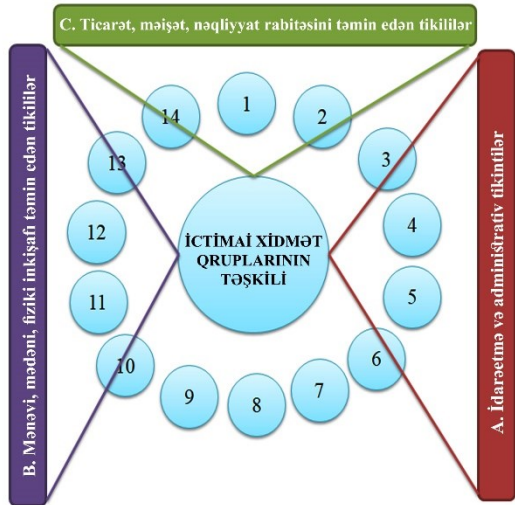
2- İctimai məkanlar, insanların qısa və uzun müddətli lazım olan proseslərin həyata keçirilməsini təbiət faktorlarından qoruyan məkandır.

3- İctimai mərkəzlərdə layihələndirilən memarlıq, həcmi və məkan forması öz funksional təyinatını sosial prosesin aparılmasında təminatdır.

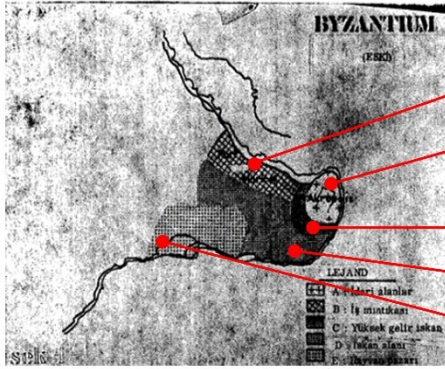
4- İctimai mərkəzlərin formalaşması lazımı tələblərə tam cavab verməlidir.

5- İctimai mərkəzlər şəhərsalma, təbii, iqlim, tarixi və milli, konstruktiv, fiziki, texniki, iqtisadi, sosial və bədii memarlıq faktorlarını özündə cəmləyir.

- 1- Ticarət və ictimai qida sektoru
- 2- Məişət xidməti
- 3- Kommunal xidməti
- 4- Siyasi və qeyri dövlət təşkilatları
- 5- İdarə etmə
- 6- Maliyyə və sığorta xidməti
- 7- Elm və inkişaf xidməti
- 8- İncəsənət
- 9- Mədəniyyət
- 10- Maariflənmə
- 11- Sağlamlıq və mədəni ictimai xidmət
- 12- Tikinti
- 13- Nəqliyyat
- 14- Rabitə



İctimai binaların təsnifatı

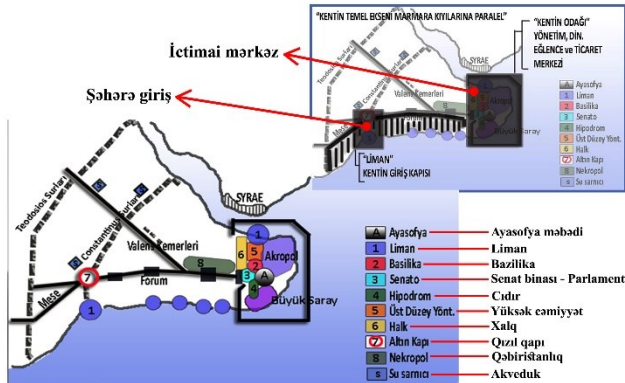


Bizans Dövrü ilkin şəhər əraziləri (İstanbul)

- 1- Bölgəsi-Sarayburnu Bizans Akropolu
(1 Hakim Dairə Mərkəzi)
- 2- Bölgəsi-Sarayburnu ilə Unkapamı
(Akhilleus Hamamı Mərkəzi)
- 3- Bölgəsi- Agora (Zeuxippos Hamamı Mərkəzi)
- 4- Bölgəsi Bahçılar və aşağı gəlirli qruplar (xalq)
(Thrakion Meydanı)
- 5- Bölgəsi-heyvan ticarəti (Nekropol)

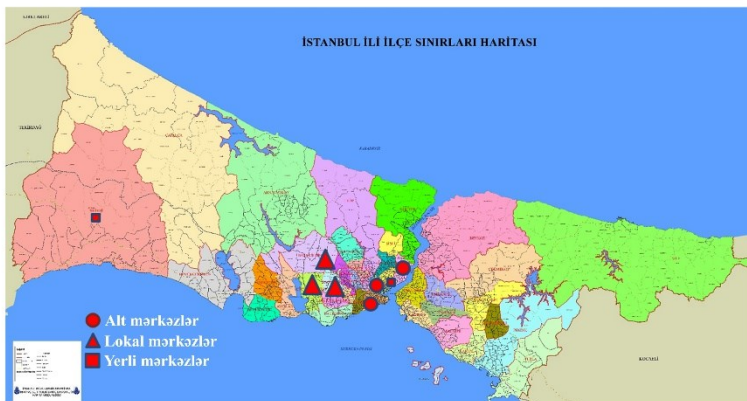


Bizans Dövrü (e.ə.667 bizim eranın 332)



Mərmərə Dənizi Hövzəsində ictimai mərkəzlərin yaranması (Roma/Bizans dövrü)

I-3.1 Bizans dövrü (e.ə. 667- bizim eranın 332)



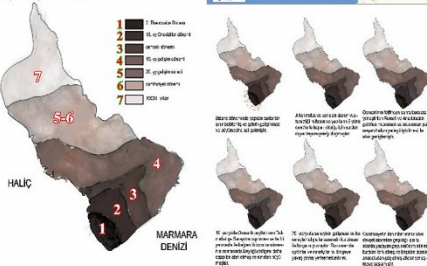
İstanbul Şəhərinin mövcud sərhədləri (39 rayon üzrə) və ictimai mərkəzləri



Böyük Bakımın regional inkişaf planı (ictimai mərkəzlər)




II-1. İstanbul şəhər ərazilərində mərkəzlərin layihə-planlaşdırma prinsipləri



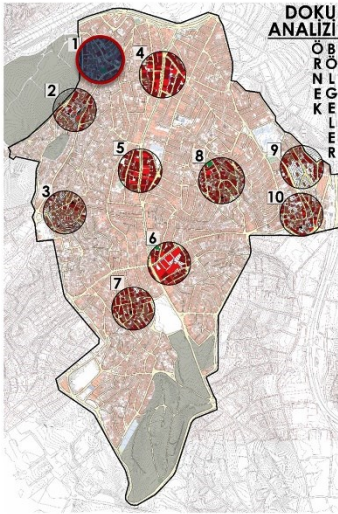
1. Bizans dövrü
2. XIII əsr dövrü
3. Osmanlı dövrü
4. XIX əsr dövrü
5. XX əsr dövrü
6. Cümhuriyyət dövrü
7. Müasir dövr

Beğözlunun tarixi inkişafı

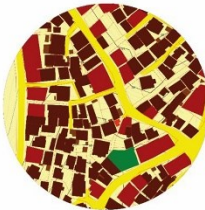


1. Sütluce;
2. Dolapdere;
3. Okmeydanı;
4. Kasımpaşa;
5. Taksim;
6. Tarlabası;
7. Cahangir;
8. Galata.

Beğözlunun ictimai mərkəzlərinin təşkili

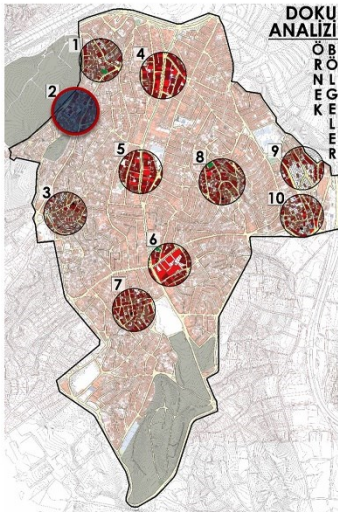


Mövcud vəziyyətin təhlilləri



Nümunə bölgə 1

Nümunə Bölgə 1	
Saha paylaşımı	%
Kittə faizi	58
Naqliyyat	14
Açıq sahələr	28
Kadastral quruluş	Ödəd/Metr
Ada Sayı	18
Parsel Sayı	97
Ortalama Parsel ölçüsü	210
Minimum Parsel ölçüsü	79
Maksimum Parsel ölçüsü	771
Quruluş	Faiz
Ortalama TAKS	0,71
Minimum TAKS	0,51
Maksimum TAKS	0,99
Ortalama KAKS	2,14
Minimum KAKS	1,05
Maksimum KAKS	3,96
Struktur quruluş	Ayrıq
Çəkme Masafələri	Metr
Ortalama Yan Bağca	0,71
Minimum Yan Bağca	0,08
Maksimum Yan Bağca	5,53
Ortalama Ön Bağca	1,28
Minimum Ön Bağca	0,58
Maksimum Ön Bağca	10,4



Mövcud vəziyyətin təhlilləri



Nümunə bölgə 2

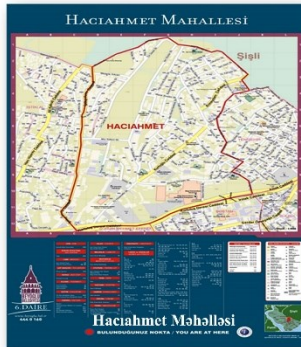
Nümunə Bölgə 2	
Saha paylaşımı	%
Kittə faizi	48
Naqliyyat	12
Açıq sahələr	40
Kadastral quruluş	Ödəd/Metr
Ada Sayı	12
Parsel Sayı	97
Ortalama Parsel ölçüsü	182
Minimum Parsel ölçüsü	55
Maksimum Parsel ölçüsü	884
Quruluş	Faiz
Ortalama TAKS	0,75
Minimum TAKS	0,58
Maksimum TAKS	1,04
Ortalama KAKS	1,78
Minimum KAKS	1,08
Maksimum KAKS	4,02
Struktur quruluş	Ayrıq
Çəkme Masafələri	Metr
Ortalama Yan Bağca	0,74
Minimum Yan Bağca	0,20
Maksimum Yan Bağca	6,76
Ortalama Ön Bağca	0,46
Minimum Ön Bağca	0,15
Maksimum Ön Bağca	6,81



Dolapdere



Dolapdere



Dolapdere

III-1. Beyoğlunun şimal bölgəsi üzrə qapalı şəhər strukturlarında ictimai mərkəzlər (Sütlüce-Dolapdere-Oxmeıdanı)

No	Məhəllə	Əhali	Küçələr	Məscid Dini Tikinti	Turba və qəsr	Hamamlar	Otel	Bank Sığığı	Meydan	Cesmə	Bazar	Təhsil Okul	Liman	və.s	
1	Sütlüce	12539 nəfər	ad	M3; 1 Kilsə			3	2 1		3		3			Sütlüce
2	Hacıoğlu	13720 nəfər	ad	M4; 1 Kilsə			3	2 1		2		3			

No	Məhəllə	Əhali	Küçələr	Məscid Dini Tikinti	Turba və qəsr	Hamamlar	Otel	Bank Sığığı	Meydan	Cesmə	Bazar	Təhsil Okul	Liman	və.s	
1	Bostan	2556 nəfər	27 ad					1	3 İcm	1	1	1		Muzey 1	Dolapdere
2	Bülbül	3550 nəfər	45 ad	M1		1		1	7 İcm	1		1			
3	Kocatepe	2243 nəfər	35 ad		1		25	2	5 İcm	1		2			
4	Hacahmet	15000 nəfər	66 ad	M2; 1 Kilsə		1		3		2	1	3		Atatürk Abidə; Muzey	
5	Yenisəhər	5244 nəfər	49 ad	1 Kilsə	Turba 3			2	5 İcm	2		2			
6	İstiqlal	4532 nəfər	67 ad	M2	Turba 1		6	1		3		3			

No	Məhəllə	Əhali	Küçələr	Məscid Dini Tikinti	Turba və qəsr	Hamamlar	Otel	Bank Sığığı	Meydan	Cesmə	Bazar	Təhsil Okul	Liman	və.s	
1	Cami Kəbir	2500 nəfər	54 ad	M3	qəsr 1; Turba 2	2	11	6 2	1	7	3	8	6		Kasımpaşa
2	Yahya Kahya	4500 nəfər	32 ad	M2	qəsr 1		1	2 2		2		10			
3	Badrattın	1000 nəfər	37 ad	M2	Turba 1			1		1		5	1		
4	Sururi	5000 nəfər	38 ad	M1	Turba 1			1		3		3			
5	Küçük Piyata	8283 nəfər	37 ad	M4	Turba 2	1	3	1 1		2	1	2			
6	Kadi Mahmad	15000 nəfər	52 ad	M3; Kilsə	Turba 1			2		3	1	3			
7	Kulaksız	10000 nəfər	53 ad	M4	Turba 1	1		1		3	1	1		1 İdman Sport	
8	Çatmalı Məscid	3500 nəfər	29 ad	M1	Turba 1	1	2	3				2			

No	Məhəllə	Əhali	Küçələr	Məscid Dini Tikinti	Turba və qəsr	Hamamlar	Otel	Bank Sığığı	Meydan	Cesmə	Bazar	Təhsil Okul	Liman	və.s	
1	Gümüşsuyu	2533 nəfər	47 ad	M2; 1 Kilsə			10	5 2		1		5		4 Kino Teatr; 8 İş Mərkəzi; Atatürk Kitabxəni; 1 Muzey; Galeria	Taksim
2	Şahid Muhtar	2000 nəfər	42 ad	M1; 1 Kilsə			12	12		-		1		4 Kino Teatr; 10 İş Mərkəzi; 6 Mədəni Mərkəz	
3	Asmalı Məscid	1000 nəfər	35 ad	2 Kilsə	Turba 1		26	1 1		1				Kitabxəne; 1 Muzey; 28 İş	

III-1. Beyoğlunun şimal bölgəsi üzrə qapalı şəhər strukturlarında ictimai mərkəzlər (Sütlüce-Dolapdere-Oxmeşyan)

No	Məhəllə	Əhali	Küçələr	Məscid Dini Tikinti	Turba və qəsr	Hamamlar	Otel	Bank Səhiyyə	Meydan	Cəsmə	Bazar	Təhsil Okul	Liman	və.s
1	Kalyoncukulluk	3000 nəfər	25 ad	M1	Turba 2				1 lçm	2	1			
2	Çuxur	2972 nəfər	34 ad	3 Kilsə	Turba 1		2		-	1	1			

Tarlaşağı

No	Məhəllə	Əhali	Küçələr	Məscid Dini Tikinti	Turba və qəsr	Hamamlar	Otel	Bank Səhiyyə	Meydan	Cəsmə	Bazar	Təhsil Okul	Liman	və.s
1	Cihangir	4471 nəfər	28 ad	M1						1		3		
2	Firuzəğa	4855 nəfər	40 ad	M2		2		1		4		-		Galeria; 2 lş Merkezi
3	Kuloğlu	1751 nəfər	40 ad			2	1	1		-		3		Sarıgö; 8 lş Merkezi; 1 Teatr
4	Kilgəlipəyə	2698 nəfər	41 ad	M3	Turba 2		1	1		4		2		Muzey 2; 6 lş Merkezi
5	Katip Mustafa Çələbi	977 nəfər	35 ad	1 Kilsə			7	1		1		-		Galeria; 7 İdman; 6 lş
6	Ömar Avni	3000 nəfər	40 ad	M2; 1 Kilsə			3	7		4		4		9 lş Merkezi
7	Pürteləş	2540 nəfər	33 ad	M1		2	1	6		4		4		1 Mədəniyyət; 1 İncəsənət; 8 lş Merkezi
8	Kəmar Hatun	1100 nəfər	21 ad	M1; 3 Kilsə	Turba 1		6	1						2 lş Merkezi

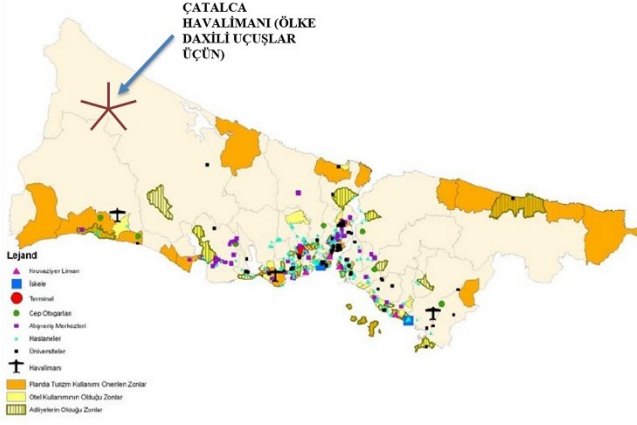
6

Cihangir

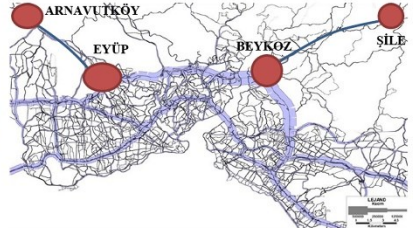
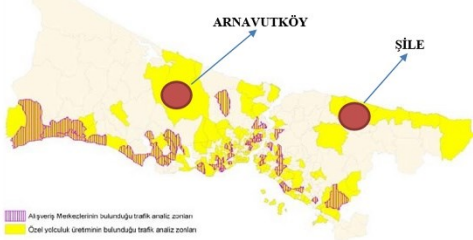
No	Məhəllə	Əhali	Küçələr	Məscid Dini Tikinti	Turba və qəsr	Hamamlar	Otel	Bank Səhiyyə	Meydan	Cəsmə	Bazar	Təhsil Okul	Liman	və.s
1	Övlüyə Çələbi	455 nəfər	20 ad	M1	Turba 1		1					1		
2	amakyamaz	300 nəfər	42 ad	M2	Turba 2	3	9	1	1	2		2		Kəmərs Bina; 67 lş
3	Barettəzadə	400 nəfər	37 ad	3 Məscid; 2 Sinağ; 2	İşpır 2; Turba		4	6	23 lçm	4		3		
4	Müeyyədizadə	657 nəfər	30 ad	M2; 2 Kilsə 1 Sinağ	Turba 2		1	5	17 lçm	1		1		
5	Şənküli	1108 nəfər	32 ad	M2			1	2	5 lçm			4		Muzey 6
6	Tomtom	2500 nəfər	45 ad	M2, 5 Kilsə	6 Tərxib Bina		4	2	9 lçm	2		4		Tiqr 2
7	Həcmimi	1462 nəfər	38 ad	M2, 4 Kilsə	Turba 4		2	4		1		3		Mədəniyyət İncə Sənət Merkezi; 17 lş Mədəniyyət Bəzənli Gurum; 47 lş Merkezi
8	Kəmərkəş Karamustafa Paşası	148 nəfər	45 ad	M4	Turba 4	1	1	9		2		1		
9	arab	110 nəfər	62 ad	M4		1	10	4	Enterteyn mentəl Bina (Paskaj)	3	Böyük Bazar			2 Muzey; 1 Bəzənli Gurum
10	Hüseyn Ağa	611 nəfər	29 ad	2 Kilsə			17	1						4 Teatr; 5 Mədəniyyət

7

Galata



2 böyük, məhsir icimai mərkəz təklifi



Dissertasiyanın müdafiəsi "22" 09 2023-ci il tarixində saat 11⁰⁰ Azərbaycan Memarlıq və İnşaat Universitetinin nəzdində fəaliyyət göstərən FD 2.29 Dissertasiya şurasının iclasında keçiriləcək.

Ünvan: AZ1073, Bakı şəhəri, A.Sultanova küç. 11, AzMİU, korpus 1, III mərtəbə, aud. 317.

Dissertasiya ilə AzMİU-nun kitabxanasında tanış olmaq mümkündür.

Dissertasiya və avtoreferatın elektron versiyaları Azərbaycan Memarlıq və İnşaat Universitetinin rəsmi internet saytında yerləşdirilmişdir.

Avtoreferat "18" 07 2023-ci il tarixində zəruri ünvanlara göndərilmişdir.

Çapa imzalanıb:10.07. 2023

Kağızın formatı: A5

Həcm:41125

Tiraj: 100